










LEGISLACIÓN SECTORIAL	
AGUAS	
	Dominio Público Hidráulico (Propuesta técnica de deslinde)
	T-100 (Periodo de Retorno de 100 años)
	T-500 (Periodo de Retorno de 500 años)
VÍAS PECUARIAS	
	Cordel del Rincón (37,5 metros)
CARRETERAS	
	Zona de no Edificación (25 metros)
INFRAESTRUCTURAS ENERGÉTICAS	
	Tendido eléctrico
	Torre metálica

PLANAMIENTO URBANÍSTICO	
PGOU Adaptado Coin	
	Suelo Urbanizable Ordenado

OTRAS AFECCIONES	
Hábitats de interés Comunitario	
	6220_0 Pastizales anuales mediterráneos, neutr-basófilos y termo-xerófiticos ( <i>Trachynietalia distachyae</i> )*
	6220_1 Pastizales vivaces neutro basófilos mediterráneos ( <i>Lygeo-Stipeteo</i> )*
	5330_6 Matorrales de sustitución termófilos con endemismos

Urbanismo MODIFICACIÓN PARCIAL DEL PLAN PARCIAL DE ORDENACIÓN DEL SECTOR SURO 05. LLANOS DE LA SIERRA, COIN.	
Nombre del plano	AFECCIONES TERRITORIALES
Situación	LLANOS DE LA SIERRA, COIN.

Tamaño plano	A1
Nº plano	08
Escala	1/1600
Fecha	AGOSTO 2023

PROMOTOR  
  
NATURE CALL INICIATIVES S.L.

EQUIPO REDACTOR  
  
ANTONIO M. FERNÁNDEZ BORDES  
Arquitecto  
  
VIRGINIA FERNÁNDEZ ESLAVA  
Arquitecta

FIRMA

FIRMA

